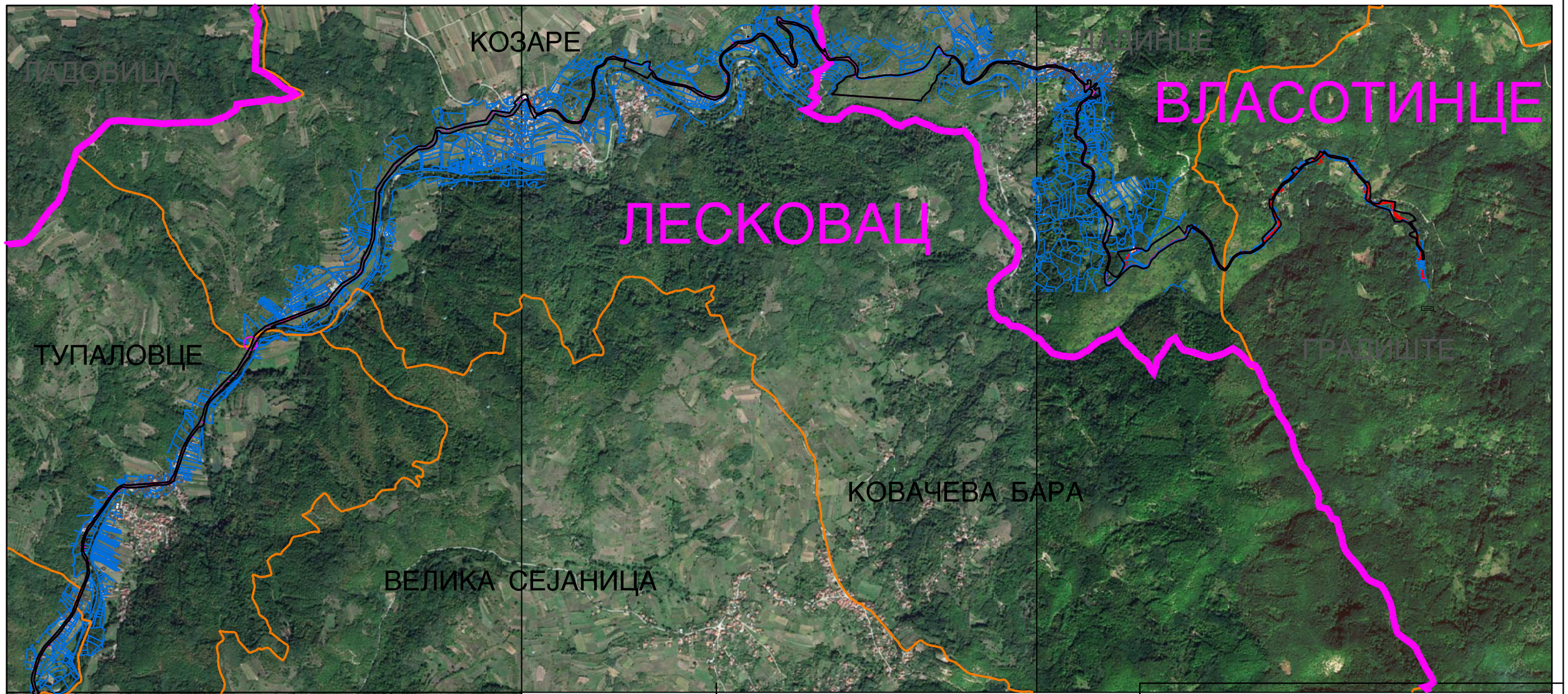

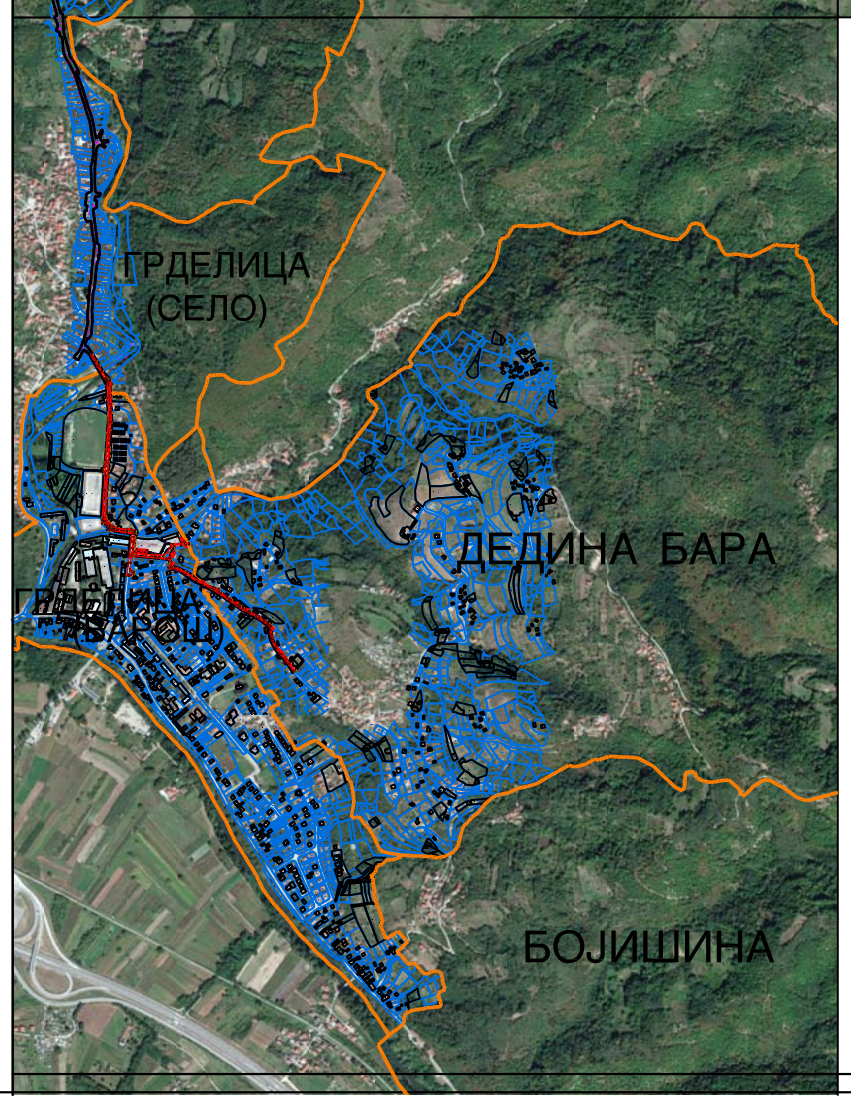

ЛЕГЕНДА

- Граница обухвата плана детаљне регулације
- Граница између града Лесковца и општине Власотинце
- Граница катастарске општине
- Граница катастарске парцеле

ПЛАН ДЕТАЉНЕ РЕГУЛАЦИЈЕ
ИЗМЕНЕ ПОСТОЈЕЋЕ ТРАСЕ ЦЕВОВОДА ПИТКЕ ВОДЕ
СА ЗАМЕНОМ АЗБЕСТНИХ ЦЕВИ ОД ВОДОЗАХВАТА
У ГРАДИШТУ ДО РЕЗЕРВОАРА „ГРДЕЛИЦА“,
СА РЕЗЕРВОАРИМА „ДАДИНЦЕ“ И „ГРДЕЛИЦА“

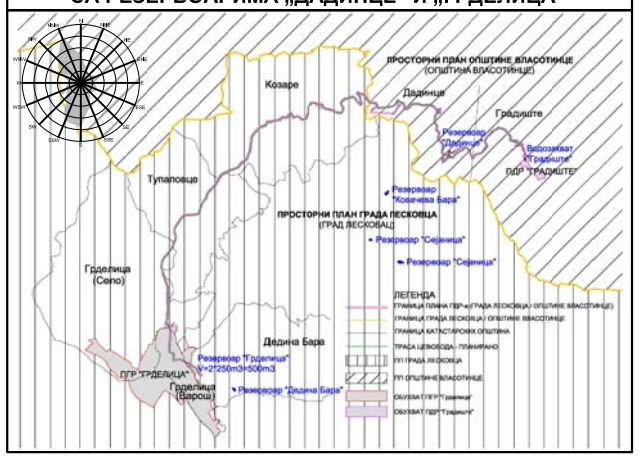

1. Граница плана на катастарско топографском плану и ортофото подлози Р. 1:10000

Трг револуције бр.45 16000 Лесковац тел.и факс 213 009 матични број: 07367422 ПИБ:100539074	ЈП УРБАНИЗАМ И ИЗГРАДЊА ЛЕСКОВАЦ	
НАРУЧИЛАЦ	Град Лесковац	
ЕЛАБОРАТ	План детаљне регулације измене постојеће трасе цевовода питке воде са заменом азбестних цеви од водозахвата у Градишту до резервоара „Грделица“, са резервоарима „Дадинце“ и „Грделица“	БРОЈ ПРЕДМЕТА: **350-327/23-02** ДАТУМ: август 2024.год.
	ГРАНИЦА ПЛАНА НА КАТАСТАРСКО ТОПОГРАФСКОМ ПЛАНУ И ОРТОФОТО ПОДЛОЗИ	РАЗМЕРА: 1: 10000 / ЛИСТ БРОЈ:
ОДГОВОРНИ УРБАНИСТИ	Слађана Коцић, дипл. инж. грађ. Драган Ранђеловић, дипл. инж. грађ.	
ОБРАЂИВАЧИ	Стручни тим ЈП Урбанизам и изградња Лесковац	
ИЗВРШНИ ДИРЕКТОР СЕКТОРА ЗА УРБАНИЗАМ	Татјана Здравковић, дипл. инж. грађ.	